

43 Source de l'Ain


Départ : GPS (32T 272,745 / 5182,969)

Balisage :

Parking Moulin du Saut
à 2 km de Nozeroy
Circuit facile de 9,2 km
Dénivelé + ≈ 390 m





Prendre le GR de Pays en direction **Moulin du Saut**, corniche abritant autrefois un moulin (voir tables de lecture) où se jette la Serpentine. Poursuivre le GRP en sous-bois par **Belle Fontaine** pour rejoindre le belvédère puis la **SOURCE DE L'AIN** (tables de lecture).



Continuer sur le sentier et prendre le chemin goudronné qui vous mène à la **Passerelle de l'Ain**, puis **Les Maillys** (cascade à voir A/R) et prendre la direction **Le Moulinet** (vestige montrant la volonté des comtois d'exploiter les potentialités en énergie hydraulique). Quitter le GR de pays pour remonter sur le village de **DOYE** avant de redescendre sur le parking de départ. *Départ possible parking Source de l'Ain côté Conte.*

Variante : Depuis **Passerelle de l'Ain**, possibilité de raccourcir le circuit en passant par un pont himalayen, devant la centrale EDF et une cascade pour rejoindre le **Moulin du Saut** par un chemin montant jusqu'à **Belle Fontaine**, puis direction le parking.



Nozeroy

TOURISME / CHAMPAGNOLE / NOZERROY / JURA

Deux circuits pour découvrir le Val de Mièges, avec son village (église du XIV^e et l'ermitage), Nozeroy (Petite Cité Comtoise de Caractère, jadis la plus petite ville de France) avec ses trésors cachés, la Source de l'Ain et son site (résurgence étonnante) et ses cascades proches...

42 Sur le sentier de Yoline*

Départ : GPS (32T 273,707 / 5184,341)

Balisage :

Place des Annonciades -
Maison du Tourisme, Nozeroy
Circuit facile de 8,3 km
Dénivelé + ≈ 200 m



**Yoline fut la promesse du dernier seigneur de Nozeroy.*

Prendre direction **Les Remparts** par les ruines du château (les tables de lecture vous présentent l'histoire et les particularités de Nozeroy), puis **Tour de l'Horloge**.



Descendre **Porte de Nods** puis direction village de **MIÈGES** (À voir, l'ermitage et l'église du XIV^e, magnifiques ouvrages à visiter).

Passer devant la minoterie, sur le ruisseau et remonter vers le village de **Doye**. Descendre en direction du **PARKING MOULIN DU SAUT** et revenir sur **Nozeroy** puis terminer la randonnée par la visite de la cité historique.



Légende

- | | |
|---|--|
|  Point de départ pédestre / Parking |  Alimentation |
|  Circuit proposé |  Repère lieu-dit |
|  Maison du Tourisme |  GR de Pays |
|  Panneau d'information pédestre |  PR |
|  Hébergement |  Site remarquable |
|  Restauration |  Point de vue |

